BS 1/21

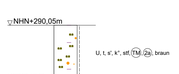

vorgeschachtet bis 1,40 m

BS 2/21

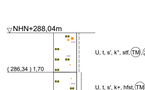

vorgeschachtet bis 1,40 m

BS 3/21

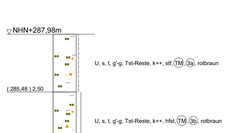

vorgeschachtet bis 1,40 m

DPH 3/21



vorgeschachtet bis 1,20 m
Abbruch, kein Rammfortschritt

BS 4/21



DPH 4/21

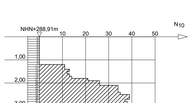

Abbruch, kein Rammfortschritt
vorgeschachtet bis 1,20 m

BS 5/21

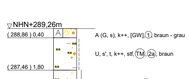

BS 6/21

ZEICHENERKLÄRUNG (s. DIN 4023)

UNTERSUCHUNGSSTELLEN

- DPH Rammsondierung Schwere Sonde ISO 22476-2
- BS Sondierung

PROBENENTNAHME UND GRUNDWASSER
Proben-Güteklasse nach DIN EN ISO 22475-1
k.GW kein Grundwasser

BODENARTEN

Auffüllung		A	
Kies	kiesig	G	g
Sand	sandig	S	s
Schluff	schluffig	U	u
Ton	tonig	T	t

NEBENANTEILE

' schwach (< 15 %)
stark (ca. 30-40 %)
" sehr schwach; " sehr stark

KALKGEHALT
k° kalkfrei
k+ kalkhaltig
k++ stark kalkhaltig

KONSISTENZ stf | steif hfst | halbfest
BODENGRUPPE nach DIN 18 196: z.B. UL = leicht plastische Schluffe

RAMMSONDIERUNG NACH EN ISO 22476-2

	DPL 10	DPM 10	DPH 15
Spitzendurchmesser	3.57 cm	3.58 cm	4.37 cm
Spitzenquerschnitt	10.00 cm²	10.00 cm²	15.00 cm²
Gestängedurchmesser	2.20 cm	2.20 cm	3.20 cm
Rammbärgewicht	10.00 kg	30.00 kg	50.00 kg
Fallhöhe	50.0 cm	20.00 cm	50.00 cm

BOHRLOCHRAMMSONDIERUNG NACH DIN 4094-2

Nr.	Art der Änderung	Datum	Zeichen

BAUGRUND STRALSUND
INGENIEURGESELLSCHAFT mbH
FÜR GEO- UND UMWELTTECHNIK
18437 Stralsund C.-Heydemann-Ring 55 Tel. 03831/2635-0 Fax: 03831/263544

Gießen - Fulda
Strecke 3700, Beseitigung BÜ km 98,4
Neubau Wirtschafts-/Ersatzweg

Bohrprofile und Sondierdiagramme
BS 1/21 - BS 6/21
DPH 3/21 u. DPH 4/21

MASSSTAB: M = 1 : 100	DATUM : 14.5.2021	PROJEKT-NR.: 20/2386
BLATTGRÖSSE [m²]: 114mm*297mm=0,33m²	GEZEICHNET: Bue. GEPRÜFT: Kr.	ANLAGE: 2

Copyright © by IDAT GmbH 1994 - 2020 / F:\2020\20-2386\Anl Bohr\bp2386_1.dwg